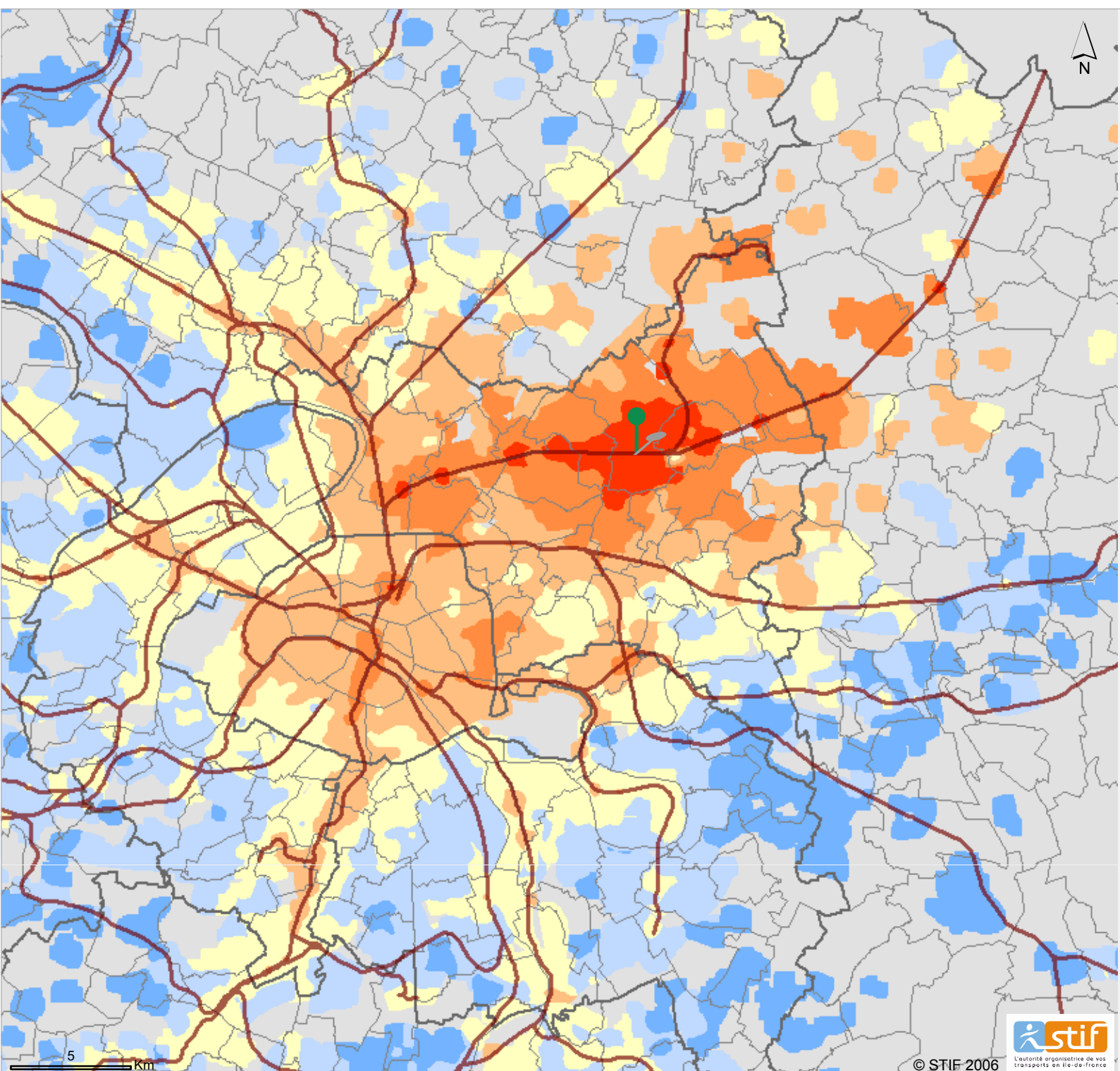


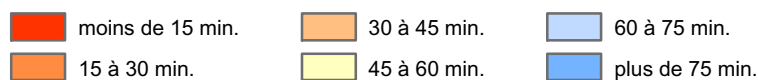
AULNAY-SOUS-BOIS



© STIF 2006


Données sources :
Modélisation DE/QS mars 2003.
Fond de plan IGN Géoroute 2004

Accessibilité moyenne * (en minutes)



Origine

 Réseau ferré

 Limites départementales

 Limites communales

* Le calcul est issu d'une modélisation réalisée :
- En période de pointe du matin.
- Sans les bus de Paris intra Muros.
- Sans temps d'attente du premier départ.